



Ct. Distr. Comune

Località

ISOS

TI

5

Gentilino

Viglio

Versione lunga 1978/mib

Versione breve 07.07 / sim

Qualificazione

Termine di confronto: **Casale/piccolo villaggio**Classificazione dell'insediamento: **locale**

qualità situazionali

qualità spaziali

qualità storico-arch.

X	X	/
X		
X	/	

Sviluppo e descrizione dell'insediamento

Dipendente dalla parrocchia di S. Abbondio in Gentilino, Viglio si situa ai piedi delle falde nordoccidentali della Collina d'Oro, nella zona compresa fra il golfo di Agno ed il laghetto di Muzzano.

Un unico tracciato stradale che ad ovest del nucleo diventa sentiero, collega con l'arteria Lugano-Ponte Tresa: ordina sul suo lato meridionale piccoli aggregati edilizi comprendenti abitazioni, stalle e fienili, che sorti paralleli o perpendicolari alle curve di livello, si situano su un pendio orientato verso nord. Vicoli secondari collegano la via principale con il sentiero a monte, separando fra loro tali aggregati. A sud della strada, in posizione tangenziale, si situa la piazza che ordina la cappella (1.0.4), una schiera di tre case perpendicolari alla via e gli accessi al parco e agli edifici della ex proprietà Triaca (1.0.1), emergenza di maggiore prestigio storico architettonico dell'insediamento.

Gli edifici del nucleo presentano tre piani, facciate semplici intonacate e tinteggiate. Poche le riattazioni che abbiano compromesso l'aspetto originario dei fabbricati.

Il posteggio (0.0.5) ed il nuovo tratto di strada che lo serve, recentemente costruiti all'entrata est del nucleo, hanno snaturato l'antica via, un tempo principale elemento di penetrazione dell'insediamento.

Raccomandazioni

La maggior parte degli edifici presenti nel nucleo storico (1) necessitano di interventi che ne salvaguardino l'integrità architettonica.

I tre edifici contigui della proprietà Triaca (1.0.1) necessitano di solleciti interventi di restauro che ne garantiscano la conservazione.

I motivi pittorici dell'ultimo edificio appartenente alla schiera sulla piazza (1.0.2), necessitano di interventi di ripristino. Le pitture fingono elementi strutturali delle facciate.



Ct.	Distr.	Comune	Località	ISOS
TI	5	Gentilino	Viglio	2

Valutazione nell'ambito della regione

Frazione del Comune di Gentilino, circondato a nord da pendii parzialmente coltivati e da folti castagneti, a sud da aree prative non ancora edificate, Viglio ha mantenuto le sue caratteristiche di nucleo rurale originariamente caratterizzato dall'agricoltura e dalla viticoltura.

Situato in posizione panoramica ai piedi della Collina d'oro, in un contesto inedito, l'insediamento, malgrado la realizzazione dell'autostrada sottostante, assume tuttora notevole pregio per la sua ubicazione.

Per le sue ridotte dimensioni, le scarse qualità ambientali della piazzetta d'accesso, oltremodo compromessa dalla presenza del posteggio, l'insediamento manifesta scarse qualità sia sotto il profilo spaziale, sia dal punto di vista storico-architettonico.



Ct. Distr. Comune

Località

ISOS

TI

5

Gentilino

Viglio

Versione lunga 1978/mib

Versione breve 07.07 / sim

**P Perimetro edificato, G Gruppo edilizio,
I-CI Interni Circoscritti, I-Or Interni Orientati,
E Elemento eminente**

			Categ. di rilievo	Qualità spaziali	Qualità storico arch.	Significato	scopo di conservazione	segnalato	perturbante	Foto n.
	Numero	Definizione								
P	1	Nucleo ai piedi della Collina d'Oro, con l'edificazione abitativa e utilitaria ordinata nella parte meridionale su percorsi secondari; parco ed edifici più rappresentativi nella parte settentrionale	AB	/	/	X	B			
I-Ci	I	Area prativa in pendio, un tempo destinata alle colture e al pascolo; primo piano e cornice per l'edificazione storica	a			X	a			
I-Ci	II	Pendio meridionale in origine destinato alla viticoltura, delimitato a nord dal tracciato principale e a sud dai castagneti	a			X	a			
E	1.0.1	Ex proprietà Triaca, schiera di tre case borghesi a due o tre piani con sottotetto loggiato ad archi in parte chiusi, entro un parco cinto da mura; secc. XVII/XVIII				X	A			2-4-15
E	1.0.2	Parte della schiera con facciata senza aperture decorata da motivi pittorici verso il lato occidentale della piazza				X	A			3
	1.0.3	Edifici riattati e ampliati con modalità alteranti i tratti originari, per la tinteggiatura e l'aggiunta di balconi in legno						o		7-12
E	1.0.4	Cappella di S. M. Vergine, in relazione con l'antica via di penetrazione, tangenziale al vuoto pubblico, facciata principale verso ovest intonacata e altri lati in muratura a vista; sec. XVII				X	A			6-8
	0.0.5	Area a parcheggio						o		9

Spiegazioni in breve

(Per le definizioni dettagliate delle categorie e dei simboli si veda il foglio esplicativo)

P Perimetro edificato
G Gruppo edilizio

Categoria di rilievo
A - Sostanza originaria esistente
B - Struttura originaria esistente
C - Tipi e epoche diverse coesistenti

Obiettivo di salvaguardia
A - Conservazione della sostanza
B - Conservazione della struttura
C - Conservazione del carattere

X ottime (qualità/significato)
/ buone (qualità/significato)

I-CI Interni Circoscritti
I-Or Interni Orientati

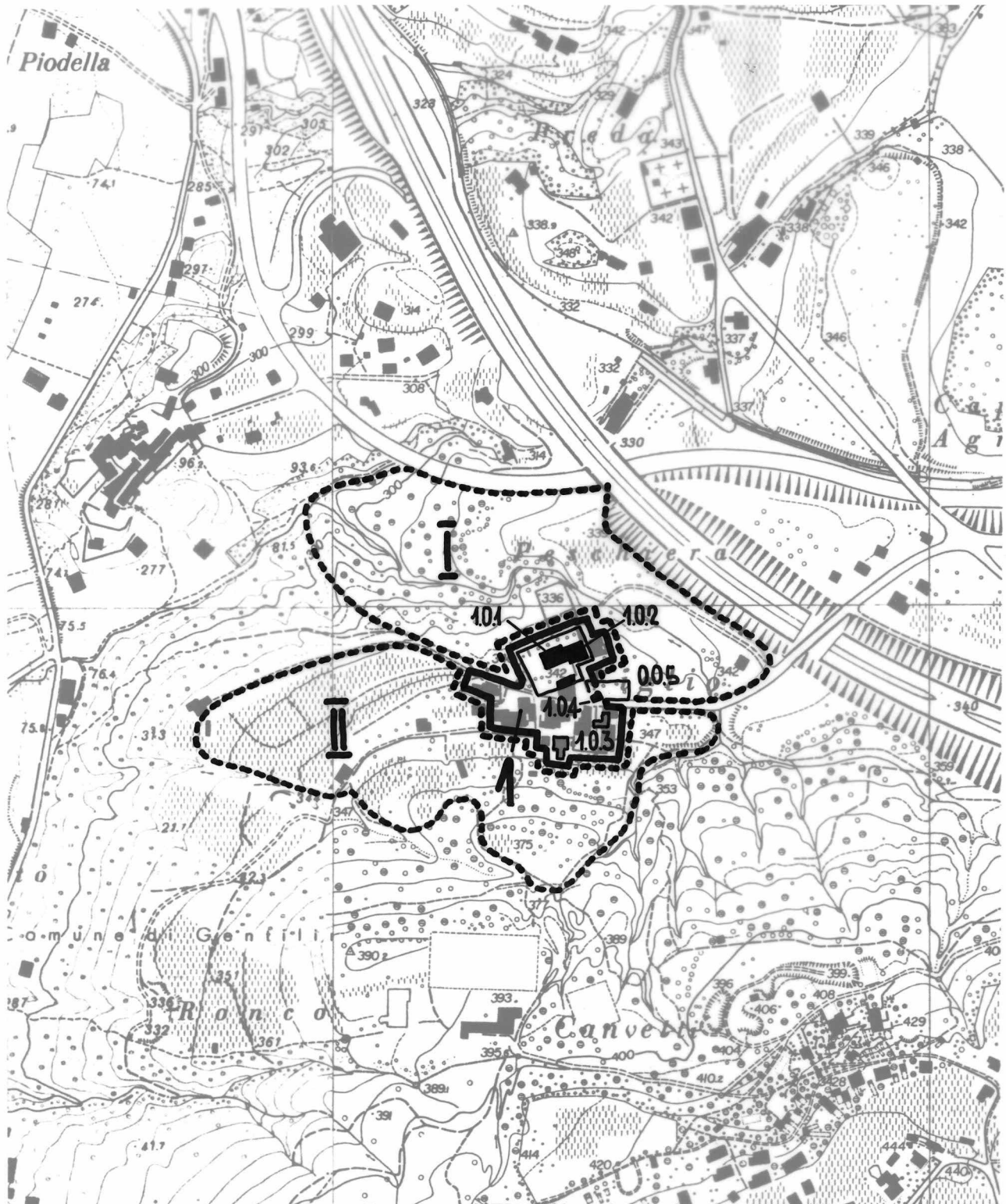
a - parte irrinunciabile
b - parte significativa minacciata

a - salvaguardia della destinazione
b - salvaguardia delle caratteristiche

E Elemento eminente
o Elemento segnalato
o Elemento perturbante

Poscritti

--	--	--	--	--	--	--





Ct. Distr. Comune

Località

TI

5

Gentilino

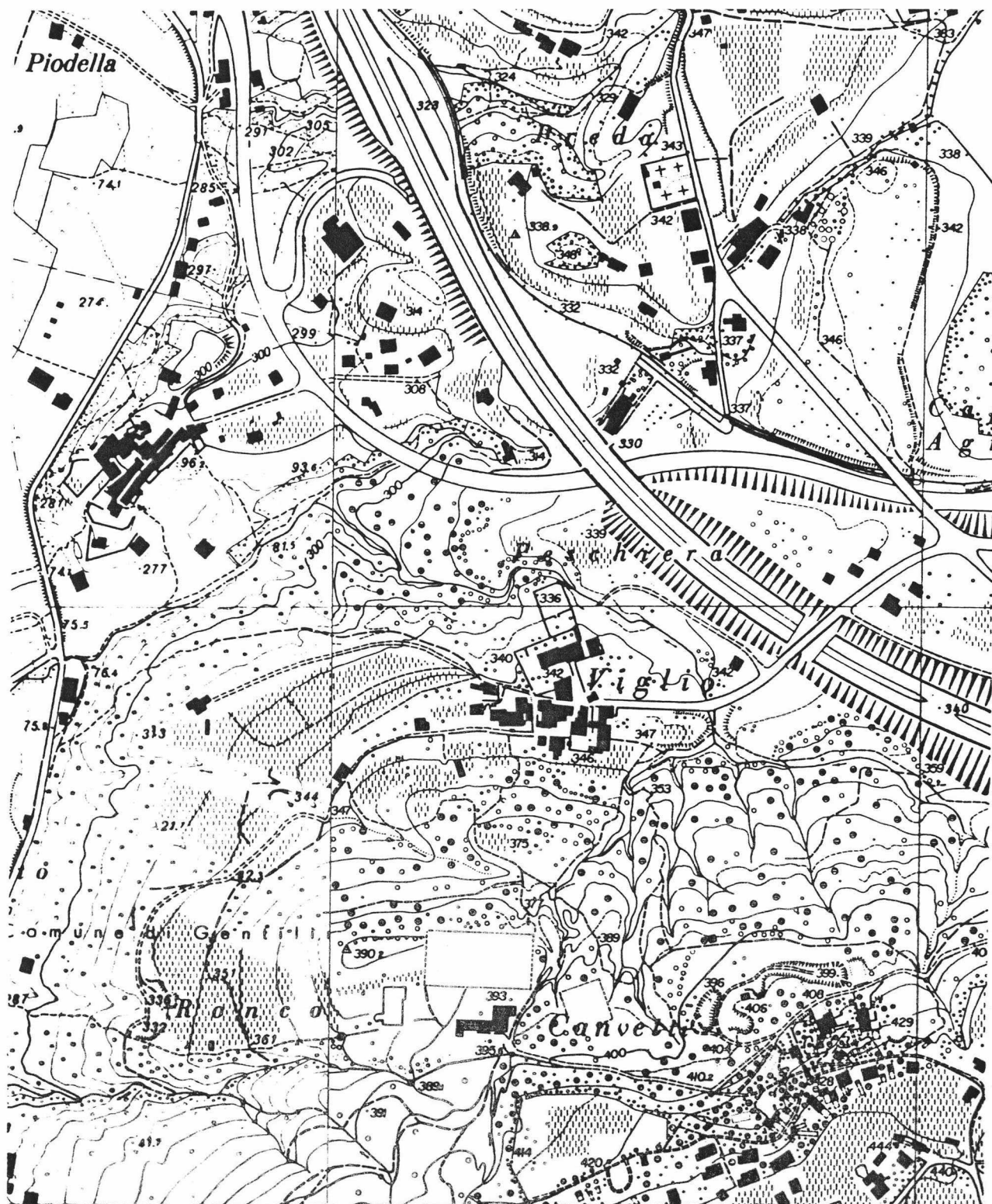
— Viglio

1. Stesura

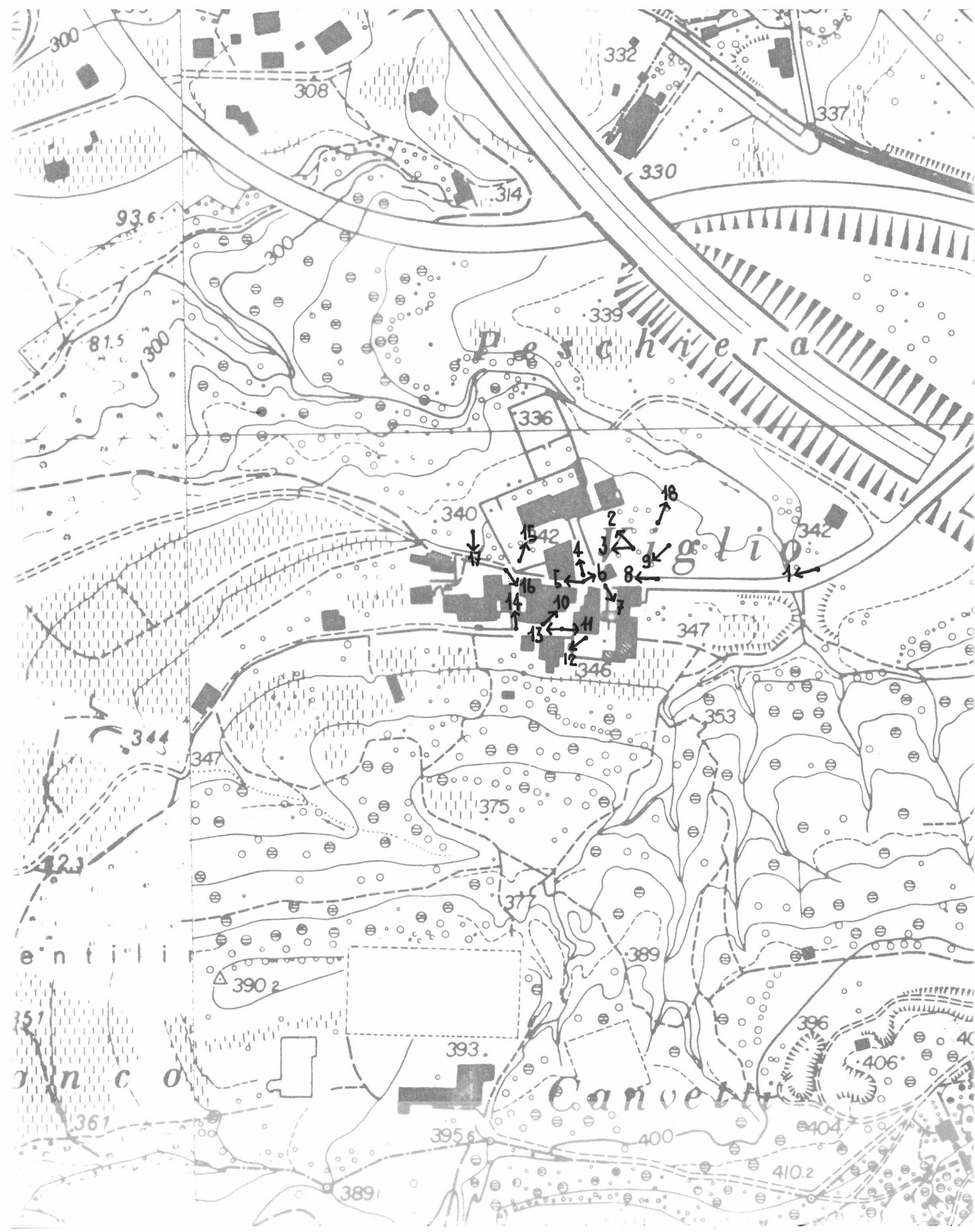
Scala 1:5000

Poscritti

--	--	--	--	--	--	--



--	--	--	--	--	--	--





1



7



13



2



8



14



3



9



15



4



10



16



5



11



17



6



12



18



Ct. Distr. Comune

TI 5 Gentilino

Data:

Dati 1982

Poscritti:

--	--	--	--	--	--	--

LOCALITA Gentilino
St. Abbondio
Viglio

Comune: Gentilino

Distretto: Lugano

Cantone: Ticino

*visitato, non rilevato

**insediamento disperso, solo accennato

Carta nazionale no 1353

DATI ORL PER IL COMUNE

		Settore 1	1960	8.0 %	1970	3.7 %	1980	2.1 %
Abitanti 1980	985	Settore 2	1960	54.2 %	1970	40.2 %	1980	27.5 %
Abitanti 1970	829	Settore 3	1960	38.8 %	1970	56.1 %	1980	70.4 %
Aumento 1970-80	18.8%	Indice demografico $e = 1.16$ (Media svizzera $e = 1$; se e è superiore a 1 lo sviluppo demografico del comune tra il 1970 e il 1980 era superiore alla media svizzera)						
Aumento 1960-70	36.8%							
Aumento 1950-60	8.6%	Indice d'invecchiamento $a = 0.91$ (Media svizzera $a = 1$; se a è infer. a 1 la popolazione del comune nel 1980 era invecchiata)						

RACCOMANDAZIONI E ORDINANZE DI PROTEZIONE

Sulla lista della lega svizzera per la salvaguardia del patrimonio nazionale A/B:

/

Nell'inventario per la protezione dei beni culturali d'importanza naz./cant./locale:

naz.: Chiesa parrocchiale di Sant'Abbondio più ossario

Nel DFU:

/

Monumenti storici sotto la protezione della Confederazione:

/

Ulteriori ordinanze di protezione:

/

Carta Siegfried 1891

Carta nazionale 1981

